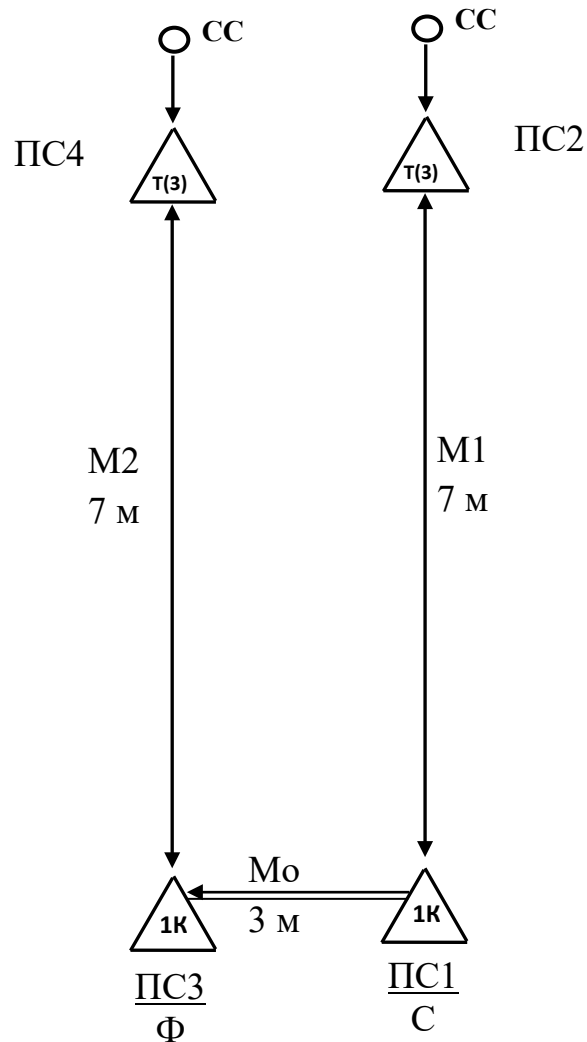






*Чемпіонат Туристично-краєзнавчого центру «Княжий» зі спортивного гірського туризму на штучному рельєфі, VI ранг*

*Схема дистанції «Тактико-технічна. Особисті змагання», I клас*



**Умовні позначення**

-  – точка страхівки та її обладнання: К – заглушений карабін; П – петля робоча;
-  – маршрут підйому та спуску;
-  – напрямок можливого руху по маршруту;
-  – суддівські перила;

СС – суддівська страхівка;

С – пункт старту;

Ф – пункт фінішу;

М1, М2 – маршрут дистанції;

**Кількість ППС = 8.**